REGIONE AUTONOMA
FRIULI VENEZIA GIULIA

AREA WELFARE
AAS.2 Bassa Friulana - Isontina

Comune di Pordenone

COMUNE DI PORDENONE

REPORT SINTETICO
ACCESSIBILITÀ URBANA

9 MAGGIO 2018

PERCORSO 10

VIA ROMA

DISTANZA **0.9 KM**

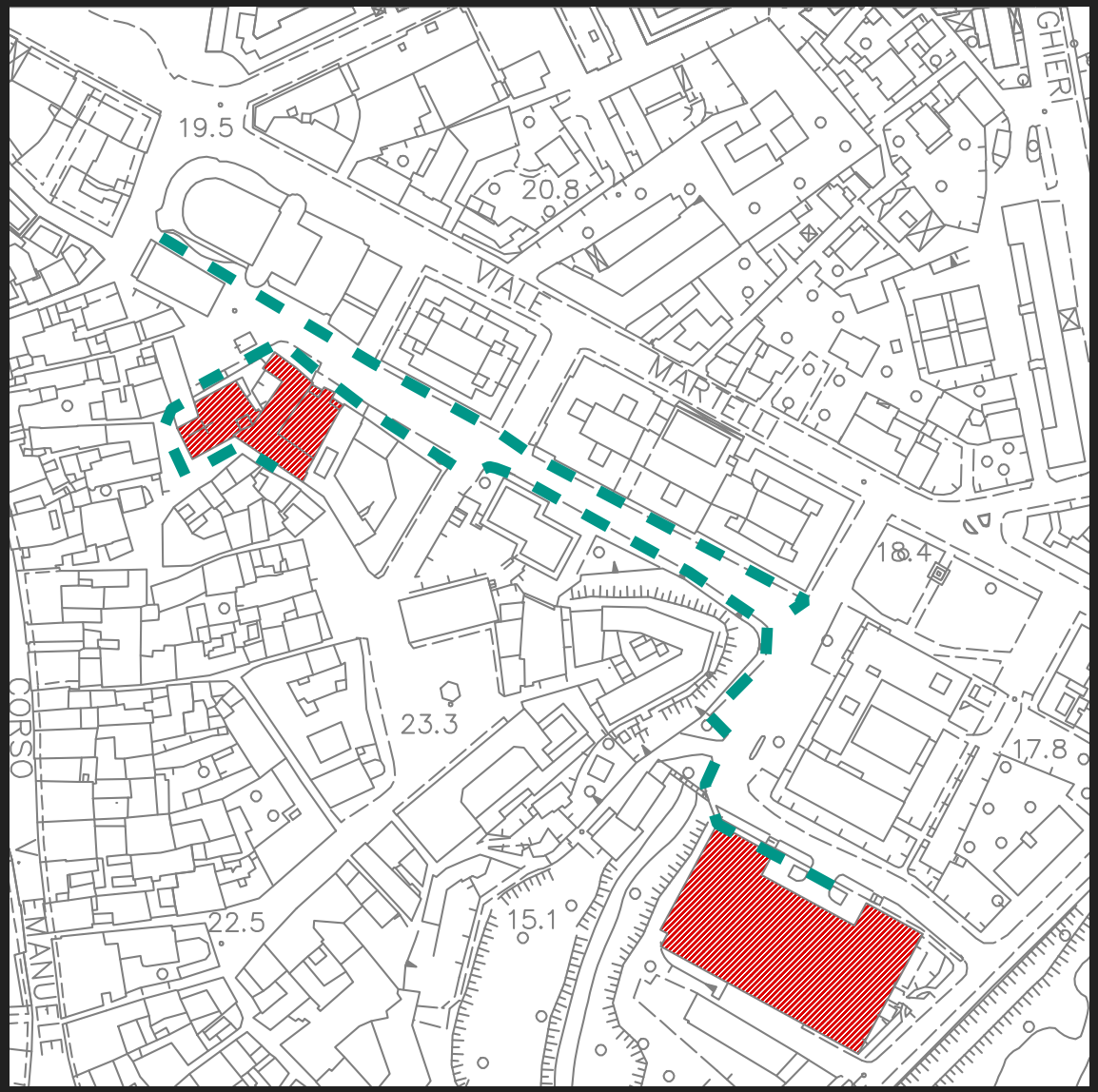

Mappa del percorso

Poli urbani

- **Auditorium** della Regione FVG
- **Parcheggio** multipiano **“Rivierasca”**
- **Chiesa del Cristo**
- **Sede di rappresentanza** della Regione FVG

Itinerario del percorso

Piazzetta Pescheria 5

Via Roma 9

Piazza Giustiniano 15

Piazza del Cristo 19

Piazzetta Pescheria

La piazzetta è raggiungibile da un **percorso pedonale** che la collega a via Battisti. Il percorso è in asfalto con pendenza di poco maggiore all'8%. Una parte, coperta dallo sporto del Teatro Comunale "Giuseppe Verdi", e segnalata da segnaletica orizzontale, non è accessibile a causa di due gradini per superare il dislivello con via Battisti; tuttavia, la parte di strada interdetta al traffico, non presenta barriere ed è posta in sicurezza da dissuasori del traffico.

La piazzetta, occupata da parcheggio, presenta un andamento piano e non ha stalli riservati alle persone con disabilità.

Il percorso e la piazzetta non sono dotati di **segnalazioni tattilo-plantari**; la presenza di una fontana, però, favorisce l'orientamento per le persone cieche.



FIGURA 1 Percorso pedonale che collega la piazzetta a via Battisti

FIGURA 2 Tratto della piazzetta che si collega a via Roma

FIGURE 3 E 4 La piazzetta Pescheria

È presente una **rampa** che collega via del Cristo, con pendenza del 14%, priva di corrimano, con sbarchi di dimensioni adeguate.

Sul marciapiede di raccordo che collega via Roma sul lato dell'Auditorium della Regione, sono collocati **bidoni** delle immondizie che riducono la larghezza a meno di 90 cm.

FIGURA 5 La rampa di collegamento con via del Cristo

FIGURA 6 Tratto di marciapiede ridotto dai bidoni



In sintesi

Dimensioni

- larghezze adeguate;
- rampa con pendenza troppo elevata.

Informazioni

- assenza di segnali tattilo-plantari.

Componenti

- assenza di panchine;
- presenza di bidoni che riducono la larghezza del marciapiede.

Illuminazione

- non omogenea.

Sicurezza

- percorso pedonale in zona a traffico finalizzato all'utilizzo del parcheggio;
- rampa priva di corrimano.

Piazzetta Pescheria

Via Roma

I **marciapiedi** sono **ampi** su entrambi i lati, lastricati con blocchetto in calcestruzzo colorato, escluso il tratto fronte castello in asfalto regolare; il lato del teatro è caratterizzato dalla presenza di griglie complanari con elementi ortogonali al percorso.

Gli **attraversamenti pedonali** sono raccordati tramite rampe di pendenza adeguata e **raccordati correttamente** alla sede stradale, eccetto l'attraversamento con via dei Molini, che rende difficoltoso la fruizione a persone su sedia a ruote. In questo punto, ci sono i **segnali tattilo-plantari** (presenti anche alla fine della via che si collega a Piazza Giustiniano) con codice Loges che conduce allo spigolo del primo edificio per indicare la guida naturale, su rampa che occupa l'intero marciapiede.

Tutte le strisce pedonali hanno un buon contrasto e la sede stradale non presenta dissesti.

FIGURE 7 E 8 Marciapiede sul lato del teatro

FIGURA 9 Attraversamento pedonale su via dei Molini

FIGURE 10 e 11 Marciapiede tra via dei Molini e piazza Giustiniano

FIGURA 12 Attraversamento pedonale fronte castello

Nel tratto vicino al ridotto del teatro, sono collocati **due posti auto** consecutivi riservati a persone con disabilità, con dimensioni corrette e buona segnaletica sia orizzontale che verticale.

Il rappresentante dell'Unione Italiana dei Ciechi e degli Ipovedenti, Tullio Frau, ha segnalato che il palo di supporto del cartello del parcheggio è collocato a distanza pericolosa del marciapiede, per il cieco che segue il percorso usando il bordo come guida.

L'unica **panchina** presente nella via è collocata sopra un terrapieno nei pressi dell'auditorium che la rende **inutilizzabile** dalle persone anziane.

FIGURA 13 Posti auto riservati con relativo cartello

FIGURA 14 Attraversamento su vicolo Roma

FIGURE 15 E 16 Marciapiede sul lato dell'Auditorium

FIGURA 17 Attraversamento su via dei Molini

FIGURA 18 Marciapiede nei pressi dell'Auditorium

L'**ingresso** all'Auditorium della Regione Friuli Venezia Giulia, lastricato con lastre in pietra di Prun lisce e quindi **scivolose** in caso di pioggia, è **accessibile** e ben segnalato.

I **lampioni** dell'illuminazione sono disposti **solo sul lato dell'Auditorium**, e in prossimità con l'incrocio con via dei Molini, a causa della presenza di alberi, si formano delle **zone buie**.

FIGURA 19 Ingresso dell'Auditorium regionale

FIGURA 20 Tratto di marciapiede tra Auditorium e piazzetta Pescheria



In sintesi

Via Roma

Dimensioni

- larghezze dei marciapiedi adeguate;
- attraversamenti pedonali ben realizzati.

Informazioni

- mancanza di segnali tattilo-plantari in alcuni attraversamenti.

Componenti

- assenza di panchine.

Illuminazione

- presente solo su un lato della via.

Sicurezza

- mancanza di dissuasori lungo tutto il marciapiede;
- tratto di percorso scivoloso di fronte all'auditorium.

Piazza Giustiniano

La piazza era già stata valutata nel 2015 (i risultati si trovano nel report numero 7), in questa sede il lavoro è proseguito per valutare il percorso al parcheggio multipiano "Rivierasca".

Il tratto di **marciapiede** che collega via Roma al parcheggio multipiano ha la pavimentazione in asfalto in ottimo stato privo di dissesti, con pendenze e larghezze adeguate; malgrado ciò, **non risulta accessibile** a causa di un **gradino isolato** situato nei pressi dell'ingresso al parcheggio.

FIGURE 21 E 22 Marciapiede di collegamento al parcheggio Rivierasca

Il parcheggio multipiano "Rivierasca" non ha un percorso pedonale in sicurezza, tanto che i pedoni devono percorrere lo stesso percorso riservato alle automobili.

È presente un attraversamento pedonale con strisce con contrasto sufficiente raccordato al livello stradale da rampe con pendenza adeguata che permette l'accesso anche ai due **posti riservati**: uno a pettine, di dimensioni sufficienti, ma con altezza nel punto di sbarco inferiore a 1,90 m, e uno parallelo al senso di marcia con sbarco sulla strada interna per le auto; entrambi sono correttamente segnalati.

I due stalli non soddisfano il rapporto di un posto riservato ogni 50 indicato nel DM 236/89 per gli edifici aperti al pubblico.

L'illuminazione non è uniforme e favorisce zone buie.

FIGURA 23 Dettaglio del gradino isolato

FIGURA 24 Posto auto riservato

FIGURA 25 Posto auto a pettine riservato

FIGURA 26 Attraversamento pedonale all'ingresso del parcheggio

In sintesi

Dimensioni

- larghezze dei marciapiedi adeguate;
- attraversamenti pedonali ben realizzati.

Informazioni

- mancanza di segnali tattilo-plantari in alcuni attraversamenti.

Componenti

- assenza di panchine.

Illuminazione

- non uniforme.

Sicurezza

- mancanza di dissuasori lungo tutto il marciapiede;
- assenza di percorso pedonale nel parcheggio.

Piazza Giustiniano

Piazza del Cristo

Il **percorso pedonale** che la collega con la piazzetta pescheria **non è accessibile** a causa della presenza di quattro gradini. Comunque è raggiungibile attraverso percorsi privi di barriere da Piazza Ospedale vecchio o dal Corso Vittorio Emanuele II.

Il tipo di selciato dei percorsi, in pietra grigia alternata a blocchetti di porfido, funge da segnale tattilo-plantare e costituisce una buona soluzione per l'orientamento delle persone ipovedenti.

FIGURA 27 I gradini lungo il percorso pedonale

FIGURA 28 Tratto fra il porticato e la Chiesa del Cristo

L'ingresso principale della Chiesa del Cristo è reso accessibile da una rampa in lamiera striata; durante gli orari di apertura, il portone è aperto e la porta all'interno è a volata interna e apribile con il minimo sforzo.

A fianco dell'ingresso, un elemento in pietra funge da **dissuasore** al traffico veicolare e al contempo da **seduta** priva di schienale e braccioli. Anche l'ingresso secondario della chiesa è accessibile.

La chiesa ha un'**illuminazione** dal basso che evita zone d'ombra nella piazza; lungo le vie i lampioni assicurano una luce uniforme.

FIGURA 29 Rampa d'ingresso alla chiesa

FIGURA 30 Seduta e ingresso secondario accessibile

A fianco della chiesa si trova l'ingresso della sede di rappresentanza della Giunta regionale Friuli Venezia Giulia, accessibile, con porta a volata esterna e pulsante del campanello collocato ad altezza corretta, ma con il citofono ad una altezza superiore alla possibilità di fruizione da parte di persona su sedia a ruote.

FIGURA 31 Tratto che collega Piazza del Cristo a Piazza Ospedale Vecchio

FIGURA 32 Ingresso della sede di rappresentanza della Regione FVG

In sintesi

Dimensioni

- larghezze dei percorsi adeguate;
- barriere sul percorso da Piazzetta Pescheria.

Informazioni

- facciata della chiesa riconoscibile;
- indicazioni chiare d'ingresso.

Componenti

- portabiciclette ben visibile.

Illuminazione

- dall'alto e dal basso per la chiesa.

Sicurezza

- seduta che funge da protezione ai pedoni.

Piazza del Cristo

AREA WELFARE
AAS.2 Bassa Friulana - Isontina

© 2018 Area Welfare di Comunità A.A.S. n.2 “Bassa Friulana – Isontina”
Riproduzione riservata. Tutti i contenuti sono protetti dal diritto d'autore ai sensi della legge 633/1941.
È vietata la riproduzione con qualsiasi mezzo senza il permesso scritto dell'autore.